










**Karttamerkinnt:**

- |   |   |   |                                  |
|---|---|---|----------------------------------|
|  | Moduuliteline   |  | Kiinteistörajat                  |
|  | Aurinkopaneelialue  |  | 171-405-2-29 Kiinteistötunnukset |
|  | Aita  |  | Kuntaraja                        |
|  | Huoltotie/pelastustie   |  | Vesiviiva                        |
|  | Muuntamoiden Kerrosala<br>16 x 114,75 m <sup>2</sup> = 1.836 m <sup>2</sup> |   |                                  |

Asiakas:  
Energiequelle Oy  
Aleksanterinkatu 17  
PL 800  
00101 Helsinki

Sisältö:  
**Alustava asemapiirros**

Coordinate system: ETRS89/TM35FIN (E,N)



Projekti:  
**Aurinkovoimala - Kaskisuo**

|             |         |             |            |
|-------------|---------|-------------|------------|
| Mittakaava: | 1:10000 | Päivämäärä: | 27.11.2023 |
| Koko:       | A3      | Tekijä:     | RAM        |
|             |         | Piirustus:  | 1          |